















Bassin du ruisseau des Aulnages - Programme de mise en valeur de la biodiversité des cours d'eau en milieu agricole

Potentiel de trappage du rat musqué

-  Bon à court terme et moyen à plus long terme
Aménagements d'habitats et potentiel projeté à la baisse.
Piégeage recommandé. Potentiel de piégeage plus faible à long terme.
-  Faible
Peu de dommages et d'indices. Habitat non favorable.
Piégeage facultatif.
-  Moyen
Présence d'indices de rats musqués et habitat non propice à l'hivernage du rat musqué. Piégeage recommandé à l'automne.
-  Élevé
Beaucoup de dommages et d'indices. Piégeage recommandé.

-  Cadastre
-  Route
-  Ruisseau

-  Limite municipale
-  Bassin versant des Aulnages
-  Bâtiment
-  Boisé
-  Présence de huttes probables
-  Rivière

1:32 500

 0 250 500 1 000 1 500 Mètres
 Superficie du bassin versant : 3083 ha
 North American Datum 1983
 Projection Modified Transverse Mercator 8

Julien Blanchard
 22 février 2010
 Saint-Hyacinthe
 Source des données :
 Base de données topographiques du Québec
 (BDTQ, 2000) ; Statistique Canada (2008) ;
 Ministère de l'agriculture, des pêcheries et de
 l'alimentation du Québec (MAPAQ, 2002) ;
 Système de découpage administratif (MRNF, 2008) ;
 Centre d'expertise hydrique (CEHQ, 2004)


 LA MONTRÉAL À LA CÂTE